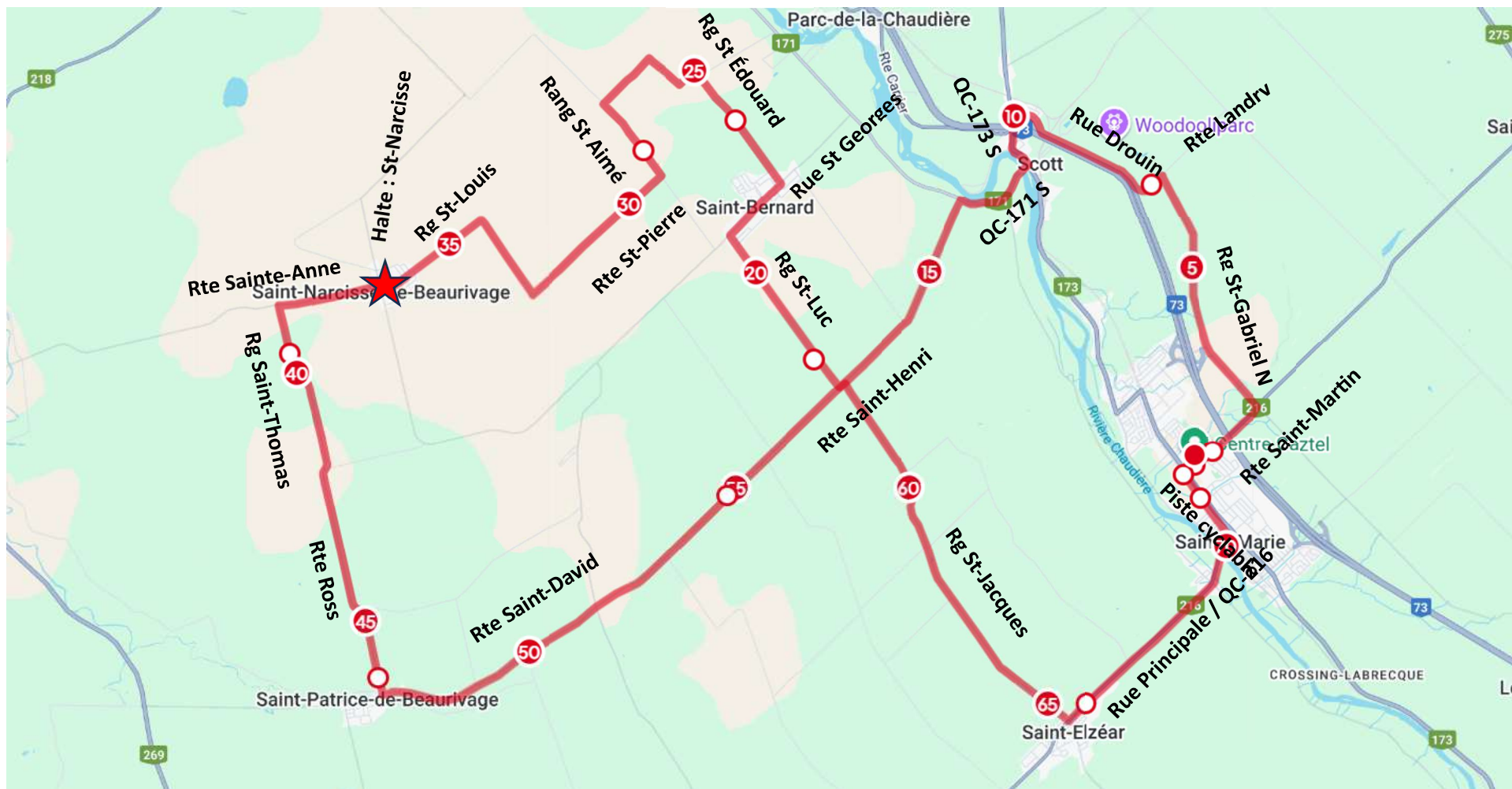
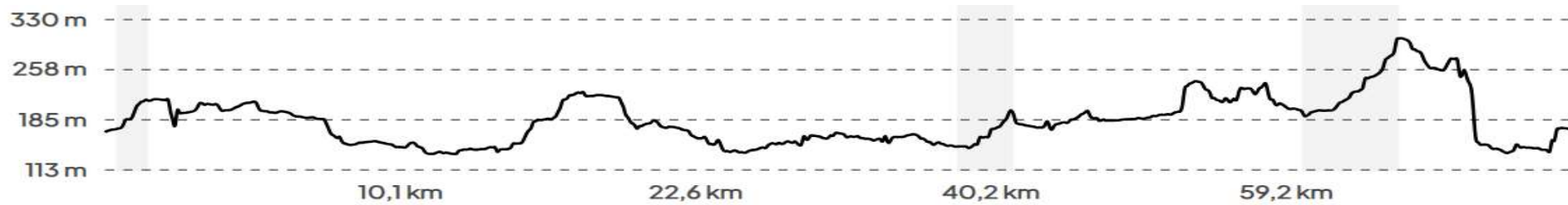


Groupe 3 – 24 à 26 km/h

Distance : 72 km




Élévation



Groupe 3 – 24 à 26 km/h

Distance : 72 km

- 0,00** Prendre la direction est vers Rte Saint-Martin/QC-216 O
- 1,61** Prendre à gauche sur Rang St Gabriel N
- 6,56** Prendre à gauche sur Rte Landry et Continuer sur Rue Drouin
- 10,03** Prendre à gauche sur Rte du Président-Kennedy/QC-173 S
- 11,09** Prendre à droite sur Rue du Pont/QC-171 N (panneaux vers Saint-Bernard)
- 12,79** Prendre à gauche sur Rang Saint-Henri
- 17,15** Prendre à droite sur Rang St Luc
- 20,85** Prendre à droite sur Rue St Georges
- 22,25** Prendre à gauche sur Rang St Édouard
- 27,33** Prendre à gauche sur Rang St Aime.
- 29,08** Prendre à droite sur Rang Saint-Pierre
- 32,42** Tourner à droite sur Rang Saint-Louis
- 36,23**  Halte à St-Narcisse, puis prendre à droite sur Rue Principale
- 36,86** Prendre à Gauche sur Rang Sainte-Anne
- 38,54** Prendre à gauche sur Rang Saint-Thomas et Continuer sur Rte Ross
- 46,37** Prendre à gauche sur Rang St-David et Continuer sur Rang Saint-Henri
- 57,42** Prendre à droite sur Rang du Bas-Saint-Jacques/Rte de Saint-Elzéar
- 65,36** Prendre à gauche sur Rue des Érables/QC-216 E
- 70,08** Tourner à gauche sur la piste cyclable. Prendre la direction nord-ouest vers Rte Chassé
- 71,65** Tourner à droite sur Rte Saint-Martin/QC-216 E vers Rue Étienne-Raymond
- 71,85** Tourner à gauche à Rue Étienne-Raymond
- 72,00** Destination

Légende



Halte :

Centre communautaire de St-Narcisse
508 Rue de l'École
Saint-Narcisse-de-Beaurivage, Québec