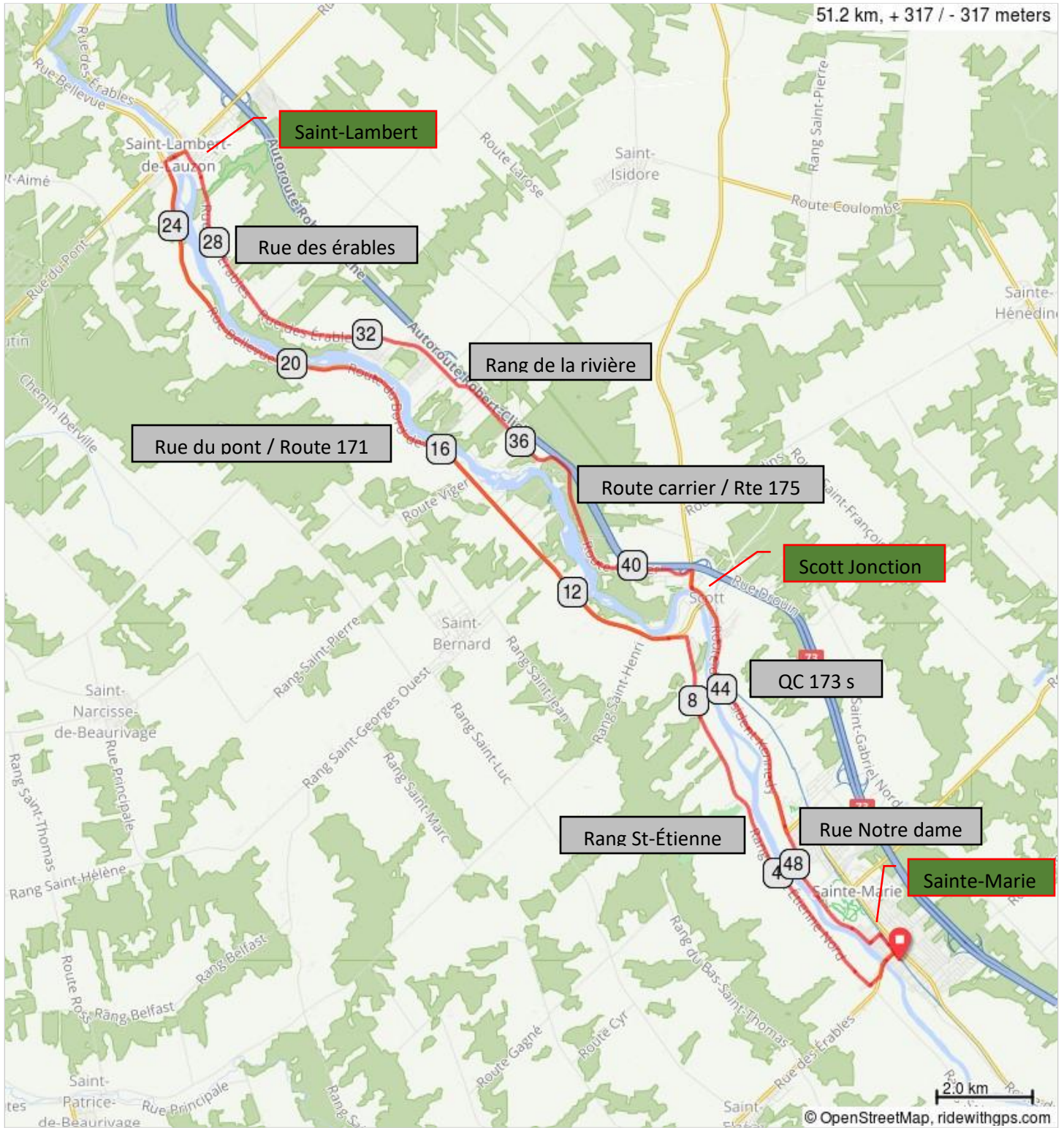

















# Parcours A - St-Lambert



51.2 km, + 317 / - 317 meters



## Parcours A - St-Lambert

Num	Dist	Prev	Type	Note	Next
1.	0.0	0.0		Start of route	0.2
2.	0.2	0.2		Prendre à gauche sur Avenue Marguerite-Bourgeoys/QC-216 O	0.6
3.	0.8	0.6		Tournez à droite sur Avenue du Pont	0.3
4.	1.1	0.3		Tournez à droite	8.3
5.	9.4	8.3		Tournez à gauche sur Rue du Pont	0.2
6.	9.6	0.2		Tournez légèrement à gauche sur Rue du Pont, 171	15.8
7.	25.4	15.8		Prendre à droite sur Rue du Pont/QC-218 E (panneaux vers Autoroute 73)	0.5
8.	25.9	0.5		Prendre à droite sur Rue des Érables	5.9
9.	31.9	5.9		Continuer sur Rang de la Rivière	4.2
10.	36.1	4.2		Continuer sur Route Carrier/Rte 175	5.1
11.	41.2	5.1		Prendre à droite sur Route du Président-Kennedy/QC-173 S (panneaux vers Québec 173 S)	6.0
12.	47.3	6.0		Continuer sur Rue Notre Dame N	3.0
13.	50.2	3.0		Prendre à gauche sur Avenue Ste Anne	0.3
14.	50.5	0.3		Prendre à droite sur Boulevard Laroche	0.7
15.	51.2	0.7		End of route	0.0

51.2 kilometers. +300/-300 meters

Festival sportif de Sainte-Marie