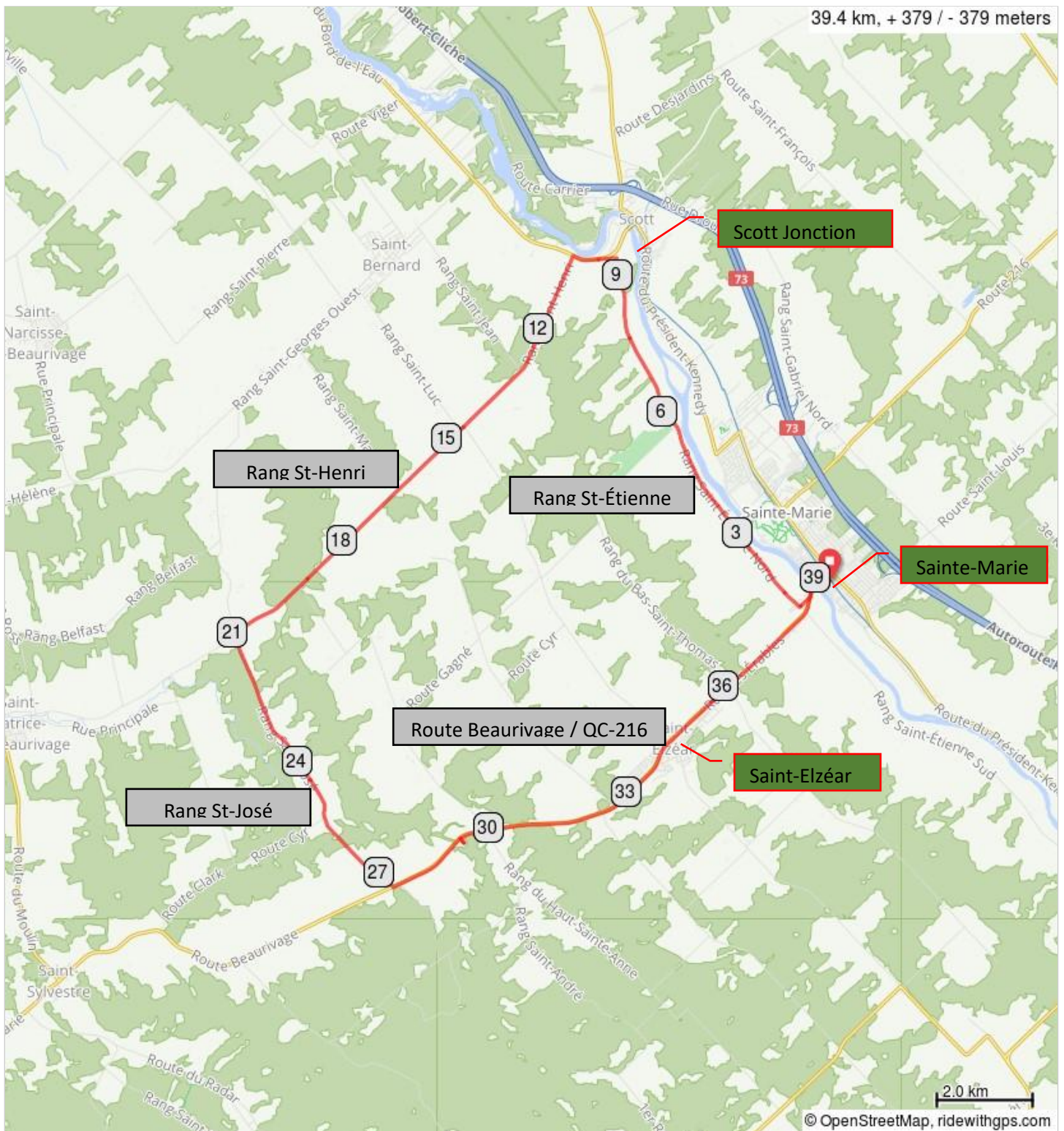
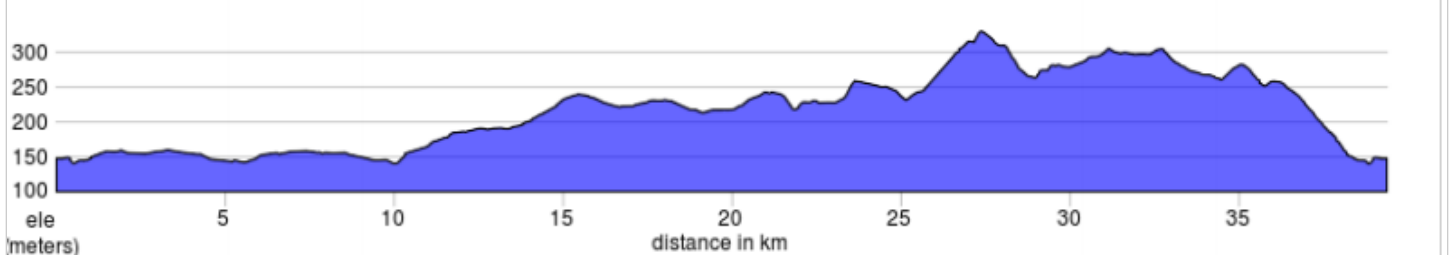















Parcours B - Rang St-José



39.4 km, + 379 / - 379 meters



Festival sportif de Sainte-Marie

Num	Dist	Prev	Type	Note	Next
1.	0.0	0.0		Start of route	0.2
2.	0.2	0.2		Prendre à gauche sur Avenue Marguerite-Bourgeoys/QC-216 O	0.6
3.	0.8	0.6		Tournez à droite sur Avenue du Pont	0.3
4.	1.1	0.3		Tournez à droite	8.3
5.	9.4	8.3		Tournez à gauche sur Rue du Pont	0.2
6.	9.6	0.2		Tournez légèrement à gauche sur Rue du Pont, 171	0.7
7.	10.3	0.7		Prendre à gauche sur Rang Saint-Henri	10.7
8.	21.0	10.7		Prendre à gauche sur Rang Saint José	6.4
9.	27.4	6.4		Prendre à gauche sur Route Beaurivage/QC-216 E (panneaux vers Québec 216 E)	1.7
10.	29.1	1.7		Tourner à droite	0.2
11.	29.3	0.2		Prendre à droite sur Route Beaurivage/QC-216 E	9.9
12.	39.2	9.9		Prendre à droite sur Boulevard Larochelle	0.2
13.	39.4	0.2		End of route	0.0

39.4 kilometers. +375/-375 meters

Festival sportif de Sainte-Marie